

## LISTE DES EMPLACEMENTS RESERVES

N°	Nom	Bénéficiaire
1	agrandissement de voirie et création de parking sur RD 991b	commune
2	agrandissement de voirie et création de parking sur RD 991b (largeur 10 m à partir de la parcelle 1202)	commune
3	création et aménagement de voiries et équipements collectifs	commune
4	création et aménagement de voiries et équipements collectifs	commune
5	création et aménagement de voiries et équipements collectifs	commune
6	agrandissement et aménagement de voirie sur chemin de Planchamp	commune
7	agrandissement de voirie et aménagement d'équipements collectifs sur RD 58	commune



### ZONES URBAINES

Ua	bâti traditionnel : chef-lieu (Pré Chenet : voir Orientation Aménagement), villages et hameaux
Ub	secteurs d'extension des villages et de densité modérée
Ue	activités artisanales

### ZONES D'URBANISATION FUTURE

AUa	centre-bourg : extension "au coup par coup" suivant Orientation d'Aménagement
AUb	extension centre-bourg : opérations d'ensemble suivant Orientation d'Aménagement
AUe	extension artisanale

### ZONES AGRICOLES








A	zone agricole
An	zone agricole où toute installation bâtie est interdite
 	pour information : bâtiments agricoles susceptibles de recul sanitaire - ou non
★	bâtiments agricoles présentant un intérêt architectural ou patrimonial

### ZONES NATURELLES

N	zone naturelle inconstructible
Nt	site du belvédère devant suivre les principes de l'Orientation d'Aménagement spécifique
Nu	bâti existant d'extension limitée

### EN TOUTES ZONES

nota : R123-11-h au titre du L123-1-7

	R123-11-h chemins	itinéraires à préserver ou mettre en valeur ou requalifier
	R123-11-h esp. publics	espaces publics à préserver ou mettre en valeur ou requalifier
	R123-11-h paysage	éléments d'intérêt paysager et cours d'eau à préserver ou mettre en valeur ou requalifier
	R123-11-h bâti	édifices d'intérêt particulier à préserver ou mettre en valeur, soumis à permis de démolir
	R123-11-h vues	cônes de vue à préserver
	EBC	espaces boisés classés (en zone N)
	ER	emplacements réservés voiries, espaces publics ou d'intérêt collectif

vu pour être annexé à la délibération  
du Conseil Municipal du

11 10		<b>SAINT GERMAIN LA CHAMBOTTE - 73</b>
41 2		<b>PLU</b>
		<b>PLANS DE ZONAGE 1/2000</b>
		<ol style="list-style-type: none"> <li>1. chef-lieu sud</li> <li>2. chef-lieu nord - Verdet</li> <li>3. Laval</li> <li>4. Mondurand - la Roche</li> <li>5. la Chambotte</li> </ol>

**Annick JUNG-CHAPEL** urbaniste et architecte-paysagiste  
 Sillens - 01300 - MASSIGNIEU DE RIVES  
 tél 04 79 42 11 97 fax 04 79 42 12 81 AJC3@wanadoo.fr